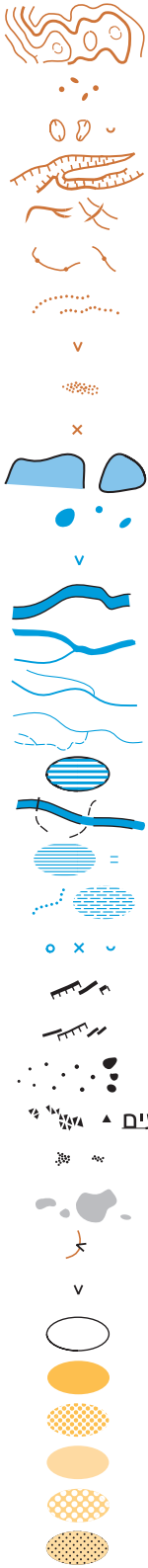



סימני מפת ניווט ספורטיבי

נכון לינואר 2000, הסימנים מתאימים למפה בקב"מ 1:10,000

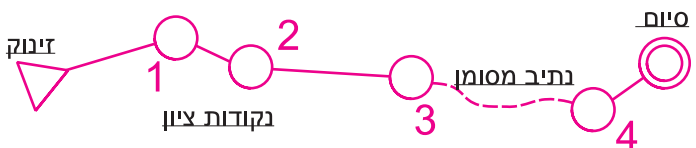


- קווי גובה וקווי צורה תלולית
- שקע קטן/גדול
- מיתלול עפר
- ערוץ גדול
- חומת עפר
- תעלה יבשה
- בור
- אדמה שבורה
- פריט אדמה בולט
- אגם
- בריכה קטנה
- בור מים
- נחל בלתי עביר
- נחל עביר
- תעלת מים עבירה
- נתיב מים
- ביצה בלתי עבירה
- נקודת מעבר, גשר
- ביצה
- ביצה עונתית, צרה
- פריטי נוף של מים
- מצוק בלתי עביר
- מדרגת סלע עבירה
- סלע (גדול, קטן)
- קבוצת סלעים, שדה סלעים
- קרקע עם אבנים
- משטח סלע
- מערה
- בור סלעי
- יער נח לריצה
- שטח פתוח ונח לריצה
- שטח חצי פתוח
- שטח פתוח טרשי
- שטח חתי פתוח טרשי
- קרקע חולית



- כביש אספלט
- דרך כורכר
- דרך משנית
- דרך לרכב שטח
- שביל הולכי רגל/אופניים
- שביל לא ברוך
- מעבר צר
- פסי רכבת
- גדר, גדר גבוהה
- גדר הרוסה
- גדר אבנים
- גדר אבנים הרוסה
- קו מתח
- מבנה
- חורבה
- גלעד, מטווח
- קבר, בית קברות
- מגדל נמוך, גבוה
- פריט צמחיה מיוחד
- פריט נוף מלאכותי
- ישוב
- שטח מחוץ לתחום פרטי, מסוכן
- יער צפוף - ריצה איטית
- צמחית קרקע - ריצה איטית
- יער צפוף - הליכה
- צמחית קרקע - הליכה
- סבך בלתי עביר
- יער עם כיוון ריצה
- גבול צמחיה ברור

סימנים למסלול ניווט



נקודת רענון עזרה ראשונה נתיב אסור לריצה נקודת מעבר